

## ***Un Patto per i nostri fiumi: dalla politica dell'emergenza alla prevenzione***

Venezia Mestre, 19 Novembre 2014



***Riccardo Santolini***

***Università degli Studi di Urbino (DiSTeVA)***

**SIEP-IALE, Società Italiana di Ecologia del Paesaggio**

[riccardo.santolini@uniurb.it](mailto:riccardo.santolini@uniurb.it)

# ***Il Contratto di fiume Marecchia***

# La Valle del Marecchia

RIMINI ★ Sorgente: Monte della Zucca (AR)

Orientamento: SSO-NNE

Lunghezza: 69 Km

Larghezza alveo: da poche decine di metri a 300 metri

Bacino imbrifero: 462 Km<sup>2</sup>

11 Comuni, ca. 200.000 abitanti

143.000 nel Comune di Rimini.

*Aree protette della Provincia di Rimini:*

2 SIC, 3 SIC-ZPS = 9.480 ha

Parco Interregionale di Sasso Simone e Simoncello e Carpegna = 12.256 ha

Oasi di Torriana-Montebello = 852 ha

Oasi di Ca' Brigida = 14 ha

100 mln m<sup>3</sup> di acqua nel conoide  
30 mln ca di utilizzo complessivo



L'isola arenaria di Badia Tedalda



La Provincia di Rimini con la **Variante 2012** integra gli strumenti di pianificazione territoriali di rango provinciale e regionale attualmente vigenti, per **estendere la validità del PTC 2007 ai territori dell'Alta Valmarecchia**

(Delibera C.P. n.4 del 19 febbraio 2013)

## I.F.F.: NEGATIVITA' RELATIVE AI PARAMETRI

La funzionalità fluviale lungo il Marecchia è maggiormente influenzata in negativo dai seguenti parametri  
(N = 153):

*Vegetazione nella fascia  
perifluviale primaria*

*Ampiezza della fascia di  
vegetazione perifluviale*

*Strutture di ritenzione  
degli apporti trofici*

*Erosione delle rive*

*Raschi, pozze e meandri*

18,3%

35,9%

17,6%

43,8%

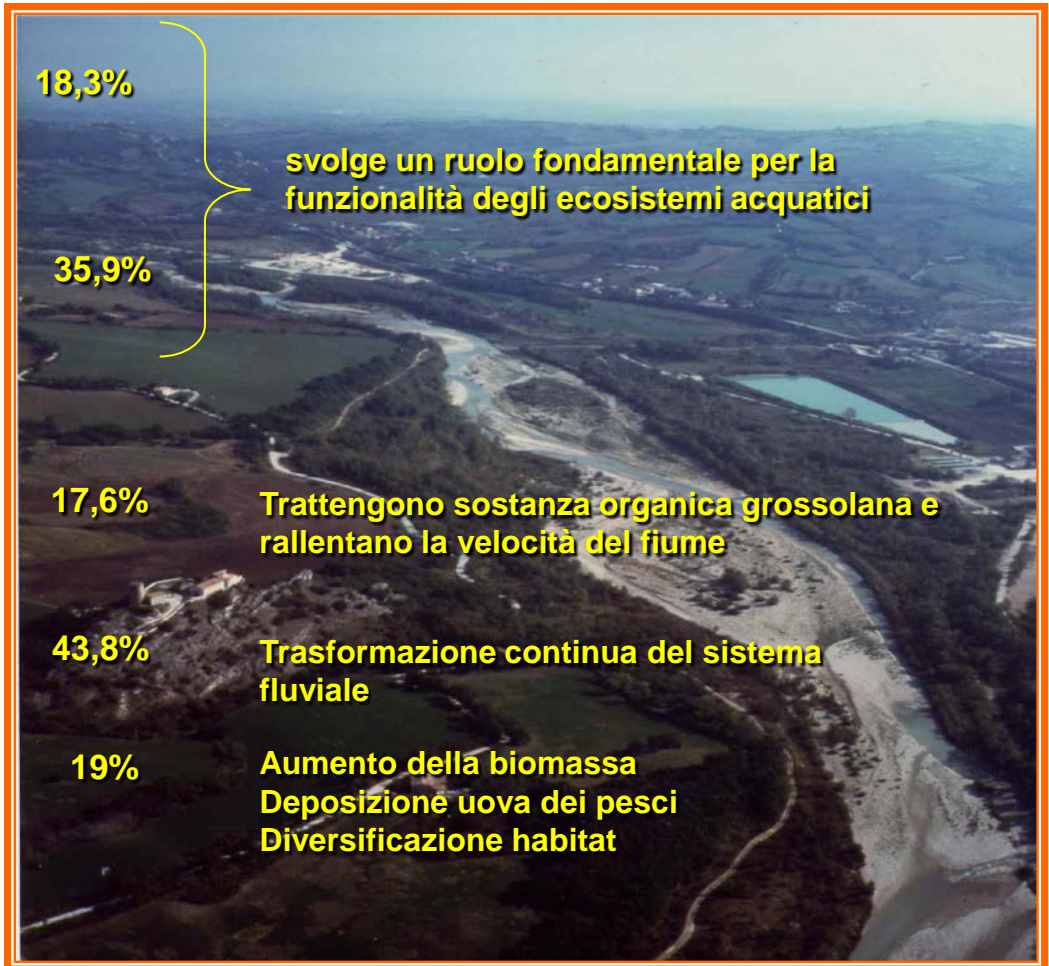
19%

svolge un ruolo fondamentale per la  
funzionalità degli ecosistemi acquatici

Trattengono sostanza organica grossolana e  
rallentano la velocità del fiume

Trasformazione continua del sistema  
fluviale

Aumento della biomassa  
Deposizione uova dei pesci  
Diversificazione habitat



# Obiettivi

Il comune di **Rimini** ha avviato da alcuni anni un originale **processo di pianificazione strategica comunitaria** per la città di Rimini e il suo territorio, rivedendo **il proprio rapporto con l'entroterra**, e in particolare con **la Valmarecchia**, in discontinuità con una prassi che, fino ad oggi, ha visto Rimini e le sue aree interne agire in maniera indipendente, quando non reciprocamente competitiva.

Nasce da qui l'idea di **estendere il processo di pianificazione strategica del Comune di Rimini all'intera valle del Marecchia** per arrivare a definire un quadro condiviso di obiettivi e linee di intervento, coerente e in sinergia con gli diversi strumenti di programmazione e pianificazione territoriali e settoriali in essere e a supporto di quelli in corso di nuova redazione.








In questo contesto, il **Contratto di fiume** assume una valenza di primaria importanza, viene ad essere lo **strumento partecipativo** attraverso il quale allargare la condivisione del processo attorno al **fiume Marecchia**, l'elemento unificante e identitario, concordemente riconosciuto dalla popolazione di tutta la vallata.

rimini venture 2027  
il piano strategico  cambia la tua città



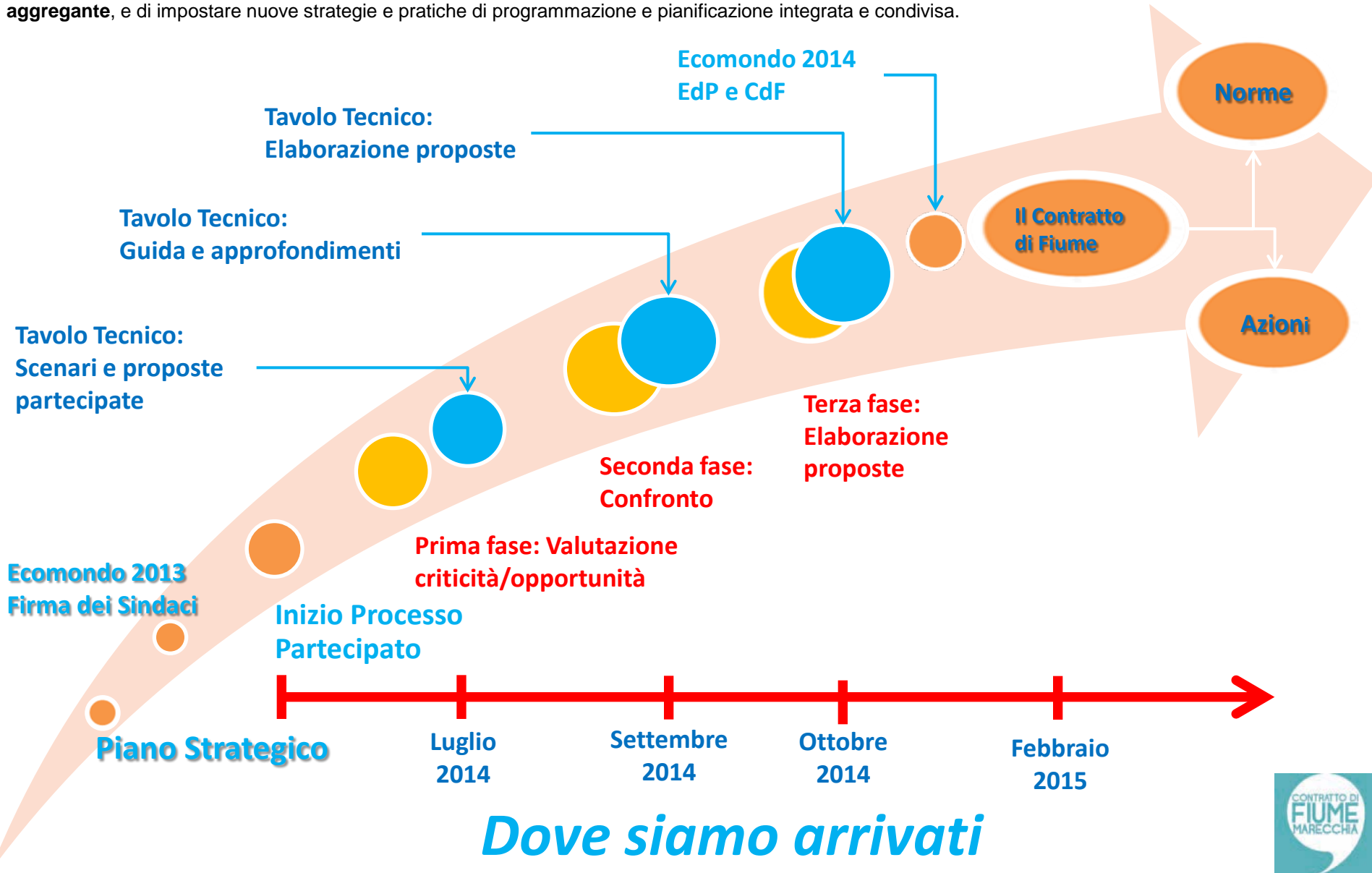
# Un percorso strategico: relazione tra il Piano Strategico e il CdF

-  **VISION:** punto di arrivo del percorso comune. Corrisponde all'idea strategica di sviluppo del territorio.
  -  **MISSION:** Gli obiettivi da perseguire per il raggiungimento della Vision
  - IDENTITÀ:** valori che connotano il territorio
  -  Gli assi che creano le condizioni per lo sviluppo.
    - Lavoro e innovazione
    - Coesione sociale
    - Reti e connessioni
  -  Settori di lavoro tematici
    - Impresa culturale e turistica
    - Tipicità, agricoltura, artigianato, imprese
    - Green Economy (energie rinnovabili, bioarchitettura, riqualificazione paesaggistica)
    - reti e connessioni (TAVOLO TECNICO)
  -  **CONTRATTO DI FIUME:** percorso partecipato di carattere trasversale
- Criteria comuni da considerare per tutti gli ambiti di progetto



# Verso una governance condivisa e sostenibile del fiume Marecchia

Il lavoro prevede la realizzazione di un percorso sperimentale di **Contratto di Fiume del Marecchia** da realizzarsi nel quadro di un più generale processo di **Pianificazione strategica di area vasta** che coinvolge il **Comune di Rimini** e i **10 Comuni della Valmarecchia**. Alla luce della recente entrata di sette nuovi comuni nella vallata e in riferimento alle nuove politiche di sostenibilità avviate da Rimini anche per rinnovare la propria attrattività turistica, la prospettiva del progetto è quella di sviluppare un **approccio innovativo di collaborazione** tra Rimini e l'entroterra, a partire dal riconoscimento del **fiume quale elemento aggregante**, e di impostare nuove strategie e pratiche di programmazione e pianificazione integrata e condivisa.





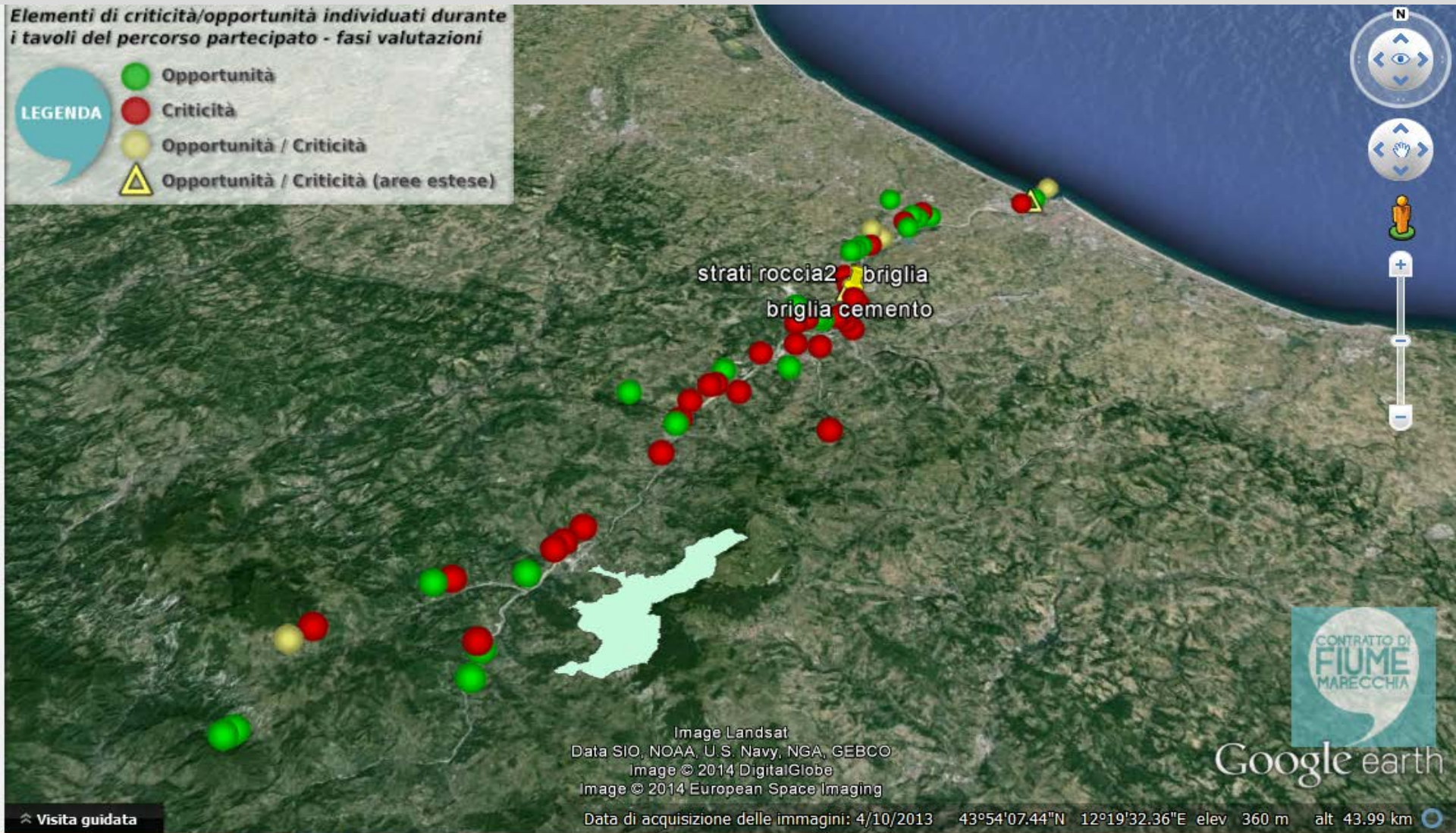
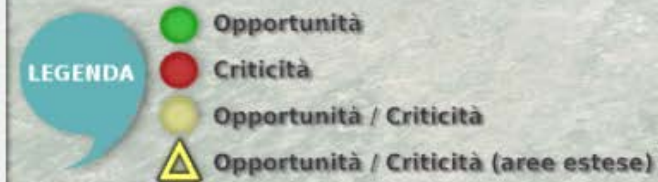




# Risultati:

## distribuzione delle criticità/opportunità

Elementi di criticità/opportunità individuati durante i tavoli del percorso partecipato - fasi valutazioni



# Azioni/Misure

Idee e proposte dal territorio per il Contratto di Fiume.

## Modalità di lavoro

L'incontro laboratoriale ha utilizzato un mix di modalità di confronto partecipato: analisi swot, **World Café**, Action Planning, utilizzate tipicamente per stimolare attività di *brainstorming* di idee in poco tempo e su vari temi.

## Risultati

### 268 proposte di intervento

Asportazione materiale

legnoso/litoide in alveo: 12

Balneazione: 7

Mulini: 4

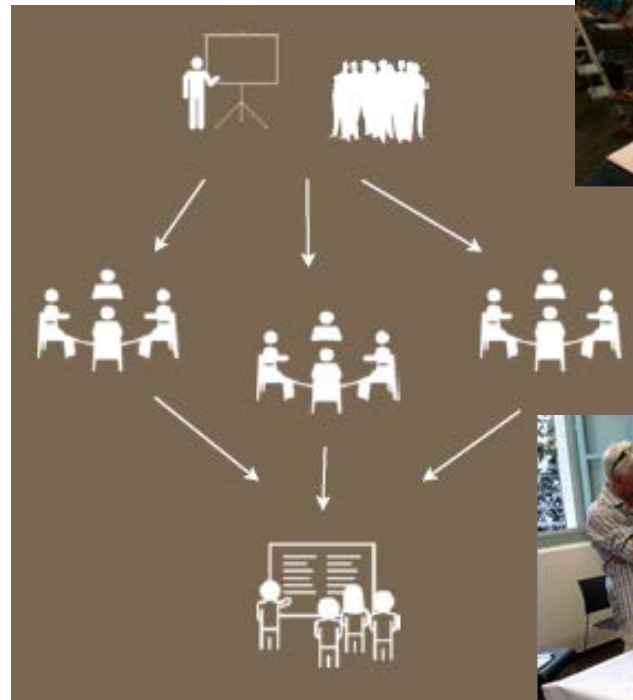
Riqualificazione fluviale: 44

Controllo monitoraggio: 22

Governance: 87

Promozione: 40

Fruizione: 42



Le proposte dei partecipanti sono state poi "lavorate" dal Tavolo Tecnico al fine di sintetizzarle e classificarle per temi e obiettivi di intervento. Rielaborarle nel **PIANO DI AZIONE**

Obiettivi	Azioni-interventi <i>Cosa fare?</i>	Strumenti di attuazione <i>Come farlo?</i>	Ruoli <i>Chi lo può fare?</i>	Note <i>(fattibilità, priorità, collegamenti con altri Piani)</i>
<b>Tema-questione   Fruizione Culturale del Marecchia - Percorsi tematici diversificati lungo il Fiume</b>				
Prevedere un "turismo Slow" con percorsi tematici di scoperta delle tipicità storiche e naturalistiche <b>raccordando tutte le iniziative già esistenti</b>	"Percorso Storico circuito delle Rocche" – Pievi – Castelli	Guide pubblicate dalla Provincia di Rimini	Provincia di Rimini Comuni Pro-loco locali	Fattibilità: M Priorità: A Progetto esistente
	"Percorso religioso" che comprenda il cipresso di San Francesco di Villa Verucchio		Provincia di Rimini Comuni Pro-loco locali Associazioni	Fattibilità: A Priorità: A Progetto esistente
	"Vedute Rinascimentali" e con azione "Percorso Balconi" (Leonardo, Piero della Francesca, altri) <i>Progetto esistente da 10 anni ma non è coinvolta la Valmarecchia come percorso.</i>	-Rivedere la convenzione esistente tra la società e i Comuni locali per coinvolgere di più l'Alta Valmarecchia come fruibilità culturale	Società esistente che gestisce il progetto Balconi Comuni della Valmarecchia	Fattibilità: A Priorità: A Collegamento: Progetto esistente
	Percorsi naturalistico-cinematografici" (10 film girati in Valmarecchia)	- Guida promozionale sui film e luoghi (Pro-loco, Provincia)	Provincia di Rimini Comuni Pro-loco locali	Fattibilità: A Priorità: A Collegamento:
	<b>"Percorso dei Mulini"</b> -Cose fatte: -Libro censimento di tutti i Mulini (attivi e chiusi) -Scheda tecnico-informativa di ogni Mulino	<i>Da fare:</i> - <i>Completamento censimento dei Mulini anche nella parte alta (Toscana)</i> - <i>Coinvolgimento di altri soggetti (proprietari, guide, anziani,</i> - <i>Progetto di dettaglio</i> - <i>Marchio dedicato</i>	-Provincia di Rimini -Comune di Maolo -Comune di Badia Tedalda -Istituto scolo Nuova Feltria -Comuni -Pro-loco di Maolo -Pro-loco di Badia-Tedalda	Fattibilità: A Priorità: A Collegamenti: -Progetto da proporre per Expo 2015 -Progetto Albergo Diffuso
	Creazione di un "Parco Letterario T.Guerra" come contenitore di eventi culturali	- Piano di promozione già esistente	- Associazione Tonino Guerra	Collegamento: progetto esistente

Obiettivi	Azioni-interventi Cosa fare?	Strumenti di attuazione Come farlo?	Ruoli Chi lo può fare?	Note (fattibilità, priorità, collegamenti con altri Piani / Progetti)
<b>Tema-questione   Sicurezza</b>				
<b>Gestione e monitoraggio del dissesto idrogeologico e rischio alluvioni</b>	Realizzare interventi e microinterventi mirati (pulizia dell'alveo, manutenzione delle opere di difesa spondale).	<ul style="list-style-type: none"> <li>· <b>Regolamento specifico</b> per le misure di compensazione e la gestione del sovralluvionamento.</li> <li>· <b>Quadro d'indagine</b> sui processi idromorfodinamici che modellano la forma fluviale.</li> <li>· <b>Progetti concertati</b> riqualificazione ambientale per facilitare la divagazione del fiume.</li> </ul>	<b>Enti pubblici</b>	Fattibilità: A-M-B Priorità: Alta Collegamento:
	Installare sul territorio <b>punti di presidio</b> con telecomunicazione avanzata	<ul style="list-style-type: none"> <li>· <b>Piattaforma di gestione</b> dati per la sistemizzazione dei monitoraggi esistenti.</li> <li>· <b>Campionamenti specifici</b> (es. campionamento ittico) ad integrazione di quelli esistenti</li> <li>· <b>Comunicazione on line e off line</b> dedicati alla divulgazione di analisi, i progetti, risorse dei piani/strumenti che competono alle diverse autorità in materia acqua.</li> </ul>	<b>Regione, Servizio tecnico Autorità di Bacino</b>	Fattibilità: A-M-B Priorità: Alta Collegamento:
	Intervenire sulle situazioni di fragilità e/o instabilità dei borghi della Valle (es. San Leo, situazioni lungo il Senatello)	<ul style="list-style-type: none"> <li>· <b>Comunicazione on line e off line</b> per l'emersione dell'attenzione al tema e delle risorse definite nei documenti redatti dalle diverse autorità competenti in materia.</li> </ul>	<b>Regione, Servizio tecnico Autorità di Bacino</b>	Fattibilità: A-M-B Priorità: Alta Collegamento:

Obiettivi	Azioni-interventi Cosa fare?	Strumenti di attuazione Come farlo?	Ruoli Chi lo può fare?	Note (fattibilità, priorità, collegamenti con altri Piani / Progetti)
<b>Tema-questione   Usi sostenibili</b>				
<p><b>Promuovere un rapporto quotidiano con il fiume, coniugando turismo, didattica, riqualificazione ambientale con le esigenze socio-economiche della comunità fluviale.</b></p>	<p>Insediare servizi/attrezzature/servizi per la cittadinanza come:</p> <ul style="list-style-type: none"> <li><input type="checkbox"/> spazi attrezzati dedicati a tradizioni o usi comuni, gestiti da cooperative, ai quali il singolo può accedere liberamente (es. spazi con attrezzatura per poter fare la propria conserva);</li> <li><input type="checkbox"/> spazi attrezzati per orti sociali e/o collettivi (es. riqualificando e rinaturalizzando ex siti, come ex cave);</li> <li><input type="checkbox"/> spazi attrezzati per fare attività sportiva mettendo in rete le diverse opportunità;</li> <li><input type="checkbox"/> servizio integrato trasporto pubblico-bicicletta (“navetta” con porta bici);</li> <li><input type="checkbox"/> piste e percorsi ciclabili (continuità delle piste esistenti, recupero di strade storiche, insediamento di servizi per bici).</li> </ul>	<p><b>-Progetti integrati:</b> iqualificazione + manutenzione + cultura + turismo + mobilità</p> <p><b>-Criteri e parametri</b> specifici per la valutazione della compatibilità (misurazione costi ambientali/benifici socioeconomici)</p>		<p>Fattibilità: A-M-B Priorità: Alta Collegamento:</p>
<p><b>Valorizzare la funzione di servizio ecosistemico del fiume e del suo ambito naturale favorendo l’incremento di biodiversità</b></p>	<p>Definire il valore economico dei servizi ecosistemici (valore economico di scambio)</p>			<p>Fattibilità: A-M-B Priorità: Media Collegamento:</p>

## Sessione 3

### Gruppo di Lavoro

**Maurizio Ermeti**, Presidente Forum Piano Strategico,  
[piano.strategico@comune.rimini.it](mailto:piano.strategico@comune.rimini.it)

**Valentina Ridolfi**, Coordinatore progetti Agenzia Piano Strategico  
[valentina.ridolfi@gmail.com](mailto:valentina.ridolfi@gmail.com)

**Riccardo Santolini**, Coordinatore Scientifico Tavolo  
Tecnico CdF  
[riccardo.santolini@uniurb.it](mailto:riccardo.santolini@uniurb.it)

**Vittoria Montaletti**, Coordinatore Gruppo di lavoro regionale  
CdF  
[VMontaletti@regione.emilia-romagna.it](mailto:VMontaletti@regione.emilia-romagna.it)

- REGIONE EMILIA-ROMAGNA - gruppo di lavoro interdirezioni (det. n. 3834/2014 )
- AUTORITÀ DI BACINO INTERREGIONALE MARECCHIA CONCA
- SERVIZIO TECNICO DI BACINO ROMAGNA
- CONSORZIO DI BONIFICA DELLA ROMAGNA
- ARPA SEZIONE PROV.LE DI RIMINI
- PROVINCIA DI RIMINI – Pianificazione territoriale, Mobilità di sistema, Difesa del suolo
- UNIONE DEI COMUNI VALMARECCHIA
- ENTE GESTIONE PARCHIE BIODIVERSITÀ –ROMAGNA

Sito Web <http://www.fiumemarecchia.it/>

e-mail: [piano.strategico@comune.rimini.it](mailto:piano.strategico@comune.rimini.it)

