



**IX TAVOLO NAZIONALE  
DEI CONTRATTI DI FIUME  
VENEZIA 2014**



*Un Patto per i nostri fiumi: dalla politica dell'emergenza alla prevenzione*

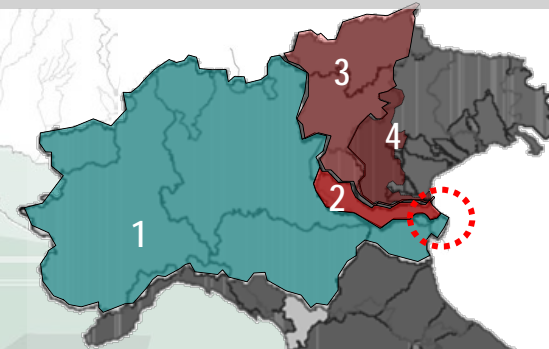
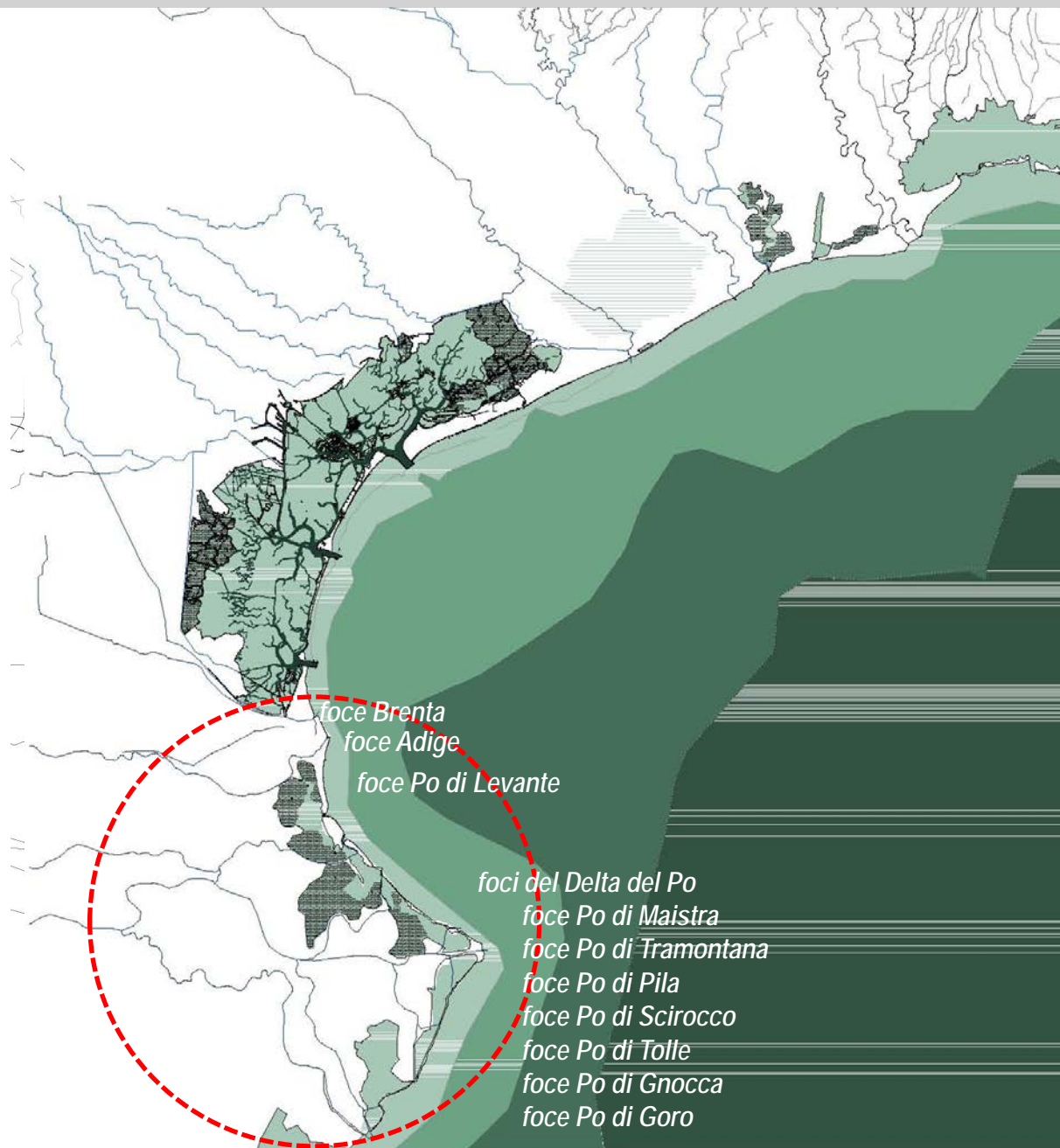
Venezia Mestre, 19 Novembre 2014



*Laura MOSCA*

Coordinatore tecnico-scientifico *Contratto di Foce Delta del Po*

*Contratto di Foce Delta del Po: ricerca di fattibilit *



### Distretto Idrografico PADANO:

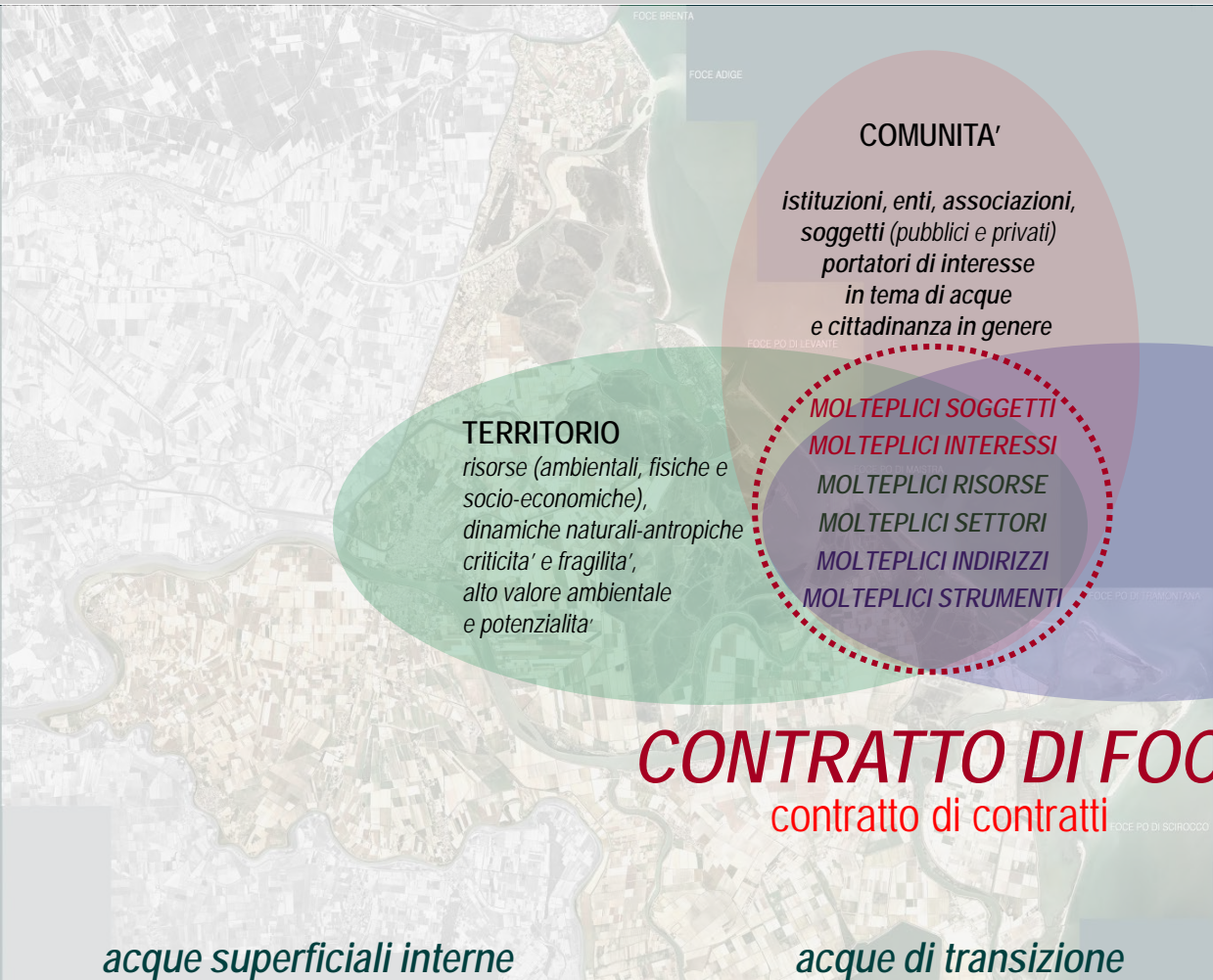
1. Bacino Idrografico del fiume Po

### Distretto Idrografico ALPI ORIENTALI:

2. Bacino Idrografico del fiume Fissero-Tartaro-Canalbianco-Po di Levante
3. Bacino Idrografico del fiume Adige
4. Bacino Idrografico dei fiumi Brenta-Bacchiglione



Regione Veneto fascia sottostante I.m.m.



frammentazione di competenze e funzioni diverse, di risorse esistenti e di gestione delle medesime che di fatto ostacola l'attuazione delle politiche, quindi la realizzazione degli interventi (sono interessati i territori di due province, otto comuni, due distretti idrografici con quattro diversi bacini idrografici e un programma);

POLITICHE  
**PROGRAMMI**  
PIANI  
**PROGETTI**

molteplici fragilita' dovute alla soggiacenza rispetto al livello del medio mare (subsidenza, eustatismo marino e cuneo salino), e notevoli pressioni derivanti dai diversi interessi sulle acque ...agricoltura pesca turismo;

diffuso degrado delle risorse idriche e degli ecosistemi connessi. La rischio di  
acque marino-costiere



Le 5 Unità Territoriali Omogenee funzionano come vere e proprie "isole" fra loro separate dai tratti terminali dei fiumi e del mare e risultano *"caratterizzate da livelli omogenei di rischio idraulico e idrogeologico"*

(L.R.12/2009 *Nuove norme per la bonifica e la tutela del territorio*)

1. Suddivisione del comprensorio consorziale in unità territoriali

## macro-obiettivo

# RAGGIUNGIMENTO DEGLI OBIETTIVI DI *QUALITA'* ED *EQUITA'* PER LO SVILUPPO SOSTENIBILE DEL TERRITORIO

*occasioni "concrete e fattibili" di nuovo sviluppo locale*

ART.24 bis – TITOLO VIII Disposizioni per garantire l'accesso universale all'acqua del Collegato Ambientale alla Legge di Stabilità 2014

## obiettivi generali

- il miglioramento della qualità ambientale e dello stato ecologico dei corpi idrici e degli ecosistemi connessi;
- il miglioramento dell'uso e della gestione integrata della risorsa idrica, attraverso linee strategiche che aumentino la sicurezza, la fruibilità delle acque, l'inversione dei processi di degrado e la capacità di resilienza del territorio, secondo processi di "adattamento" al cambiamento climatico, di diminuzione del rischio alluvioni della carenza idrica e della siccità,...

## condizioni

- coinvolgimento e partecipazione della comunità (istituzionale e non) a partire dalla costruzione dei contenuti, in un'ottica di sensibilizzazione, formazione e responsabilizzazione sociale;
- integrazione fra le politiche di settore (politiche dell'agricoltura, della pesca, del turismo, l'energetica e dei trasporti), coordinamento fra gli strumenti di pianificazione e programmazione esistenti e previsti nell'ambito della Programmazione Europea 2014-2020;



**GRUPPO PROMOTORE** Venezia 04.12.2012

fase 0  
**RICERCA PRELIMINARE**

fase 1  
**PREPARAZIONE**  
*conoscenza*

*Manifesto di Intenti*

fase 2  
**ATTIVAZIONE**  
*strategia, progetto e impegno*

fase 3  
**ATTUAZIONE**  
*responsabilità*

fase 4  
**CONSOLIDAMENTO**  
*monitoraggio, verifica e  
revisione/implementazione*



**GRUPPO PROMOTORE**

**STRUTTURA ORGANIZZATIVA** Taglio di Po 04.03.2013

- Cabina di Regia
- Segreteria Tecnica
- Assemblea di Foce
- Tavolo di Coordinamento Regionale

fase 0  
**RICERCA PRELIMINARE**

fase 1  
**PREPARAZIONE**  
*conoscenza*

*Manifesto di Intenti*

*Start up TERRITORIO*  
*Apertura Manifesto di Intenti*

fase 2  
**ATTIVAZIONE**  
*strategia, progetto e impegno*

fase 3  
**ATTUAZIONE**  
*responsabilità*

fase 4  
**CONSOLIDAMENTO**  
*monitoraggio, verifica e revisione/implementazione*



fase 0  
**RICERCA PRELIMINARE**

fase 1  
**PREPARAZIONE**  
*conoscenza*

*Manifesto di Intenti*

*Start up TERRITORIO*

**GRUPPO PROMOTORE**

**STRUTTURA ORGANIZZATIVA**

**ANALISI e ASCOLTO DEL TERRITORIO** Taglio di Po giugno-luglio 2014

**1. Tavoli Tematici e Tavoli Territoriali**

*Quadro Conoscitivo*


fase 2  
**ATTIVAZIONE**  
*strategia, progetto e impegno*

fase 3  
**ATTUAZIONE**  
*responsabilità*

fase 4  
**CONSOLIDAMENTO**  
*monitoraggio, verifica e  
revisione/implementazione*

**ACQUA E AGRICOLTURA**





*GRUPPO PROMOTORE*

*STRUTTURA ORGANIZZATIVA*

***ANALISI e ASCOLTO DEL TERRITORIO*** Taglio di Po giugno-luglio 2014

*1 Tavoli Tematici e Tavoli Territoriali*

fase 0  
**RICERCA PRELIMINARE**

fase 1  
**PREPARAZIONE**  
*conoscenza*

*Manifesto di Intenti*

*Start up TERRITORIO*

*Quadro Conoscitivo*

fase 2  
**ATTIVAZIONE**  
*strategia, progetto e impegno*

fase 3  
**ATTUAZIONE**  
*responsabilità*

fase 4  
**CONSOLIDAMENTO**  
*monitoraggio, verifica e  
revisione/implementazione*



fase 0  
**RICERCA PRELIMINARE**

fase 1  
**PREPARAZIONE**  
*conoscenza*

*Manifesto di Intenti*

*Start up TERRITORIO*

**GRUPPO PROMOTORE**

**STRUTTURA ORGANIZZATIVA**

**ANALISI e ASCOLTO DEL TERRITORIO** Taglio di Po giugno luglio 2014

*Quadro Conoscitivo*

**1. Tavoli Tematici e Tavoli Territoriali**

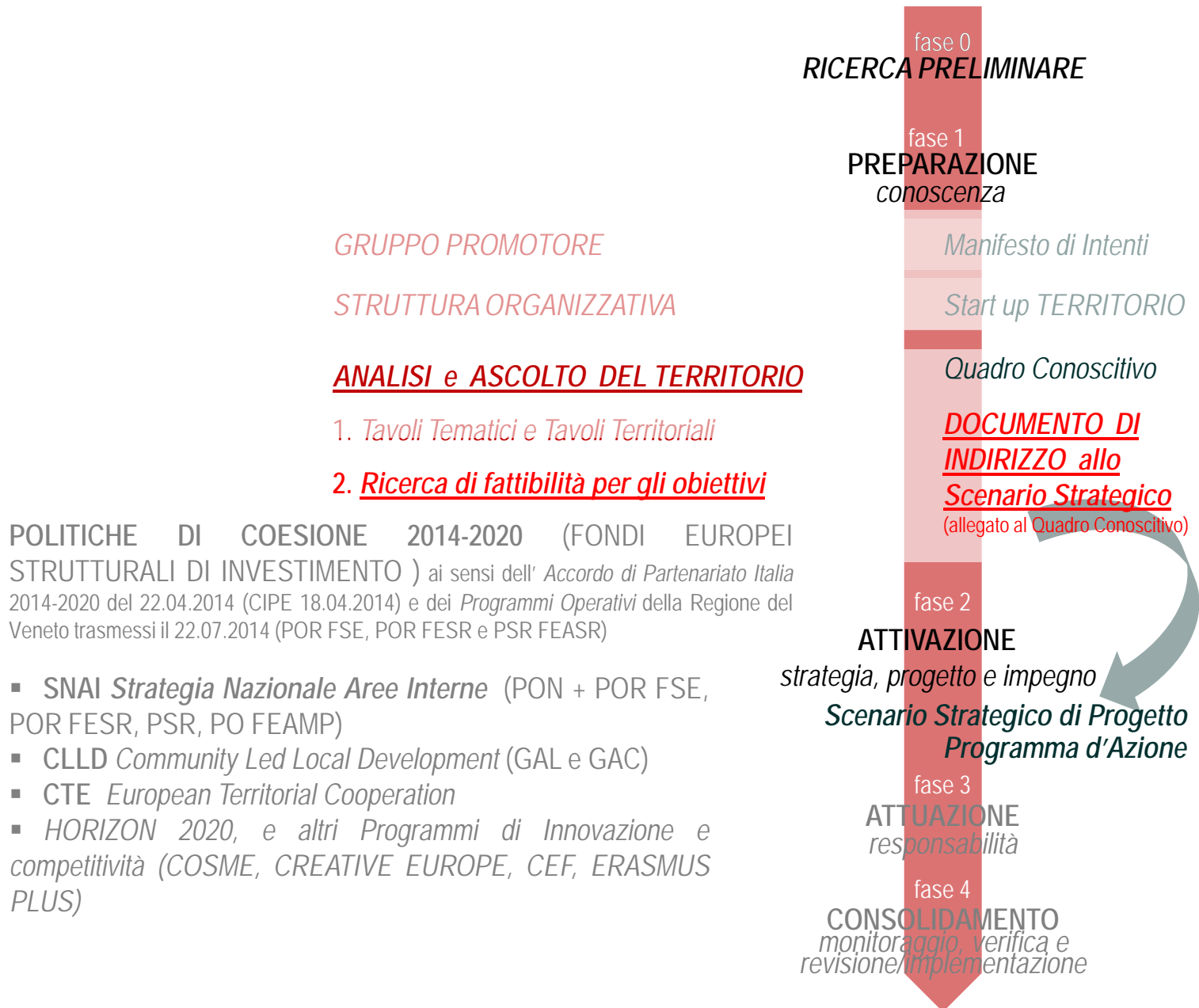
- 05.05 Acqua e Agricoltura
- 19.06 Acqua e Pesca nella acque interne, vallive, lagunari e marino-costiere
- 03.07 Acqua e Territorio: ambiente, paesaggio, turismo e cultura
- 22.07 Acqua, Difesa e Adattamento

fase 2  
**ATTIVAZIONE**  
*strategia, progetto e impegno*

fase 3  
**ATTUAZIONE**  
*responsabilità*

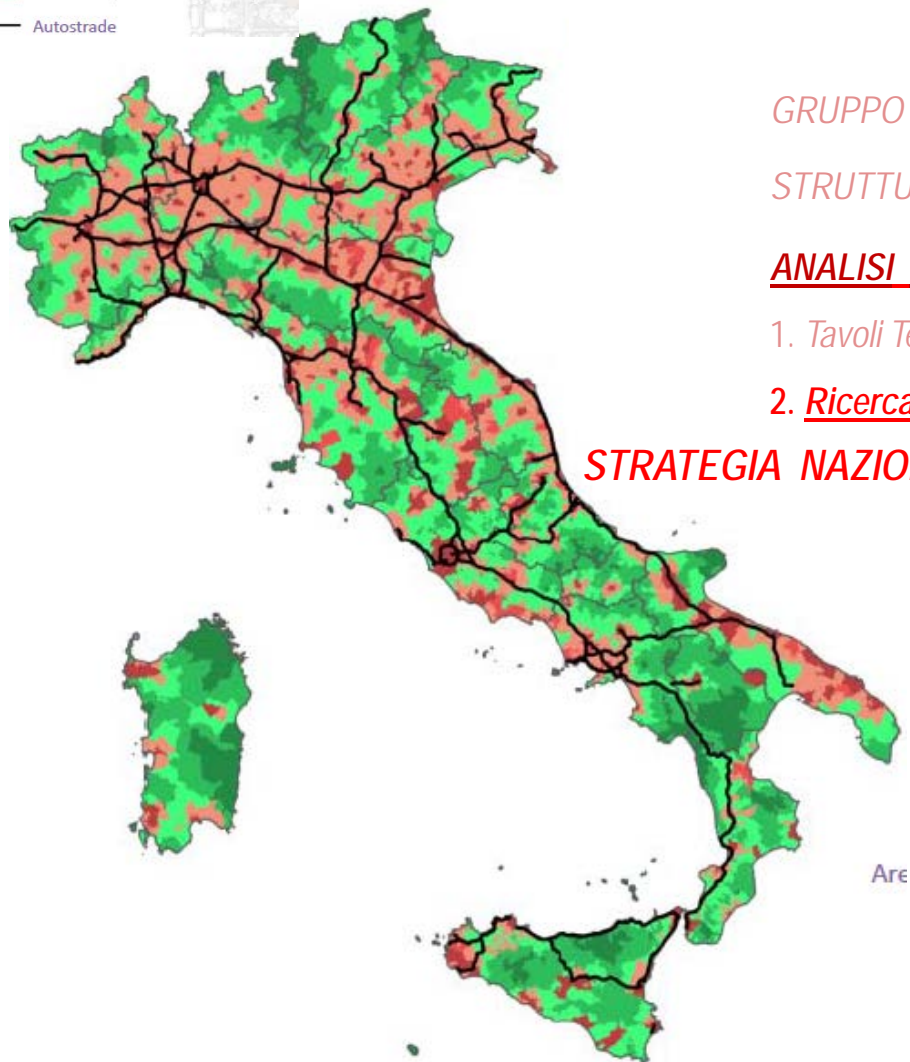
fase 4  
**CONSOLIDAMENTO**  
*monitoraggio, verifica e  
revisione/implementazione*

GRANDE IDENTITÀ  
AGRICOLA



## Classi

- Poli di attrazione urbani
- Poli di attrazione inter-comunali
- Aree di cintura ( $t < 20'$ )
- Aree intermedie ( $20' < t < 40'$ )
- Aree periferiche ( $40' < t < 75'$ )
- Aree ultra-periferiche ( $t > 75'$ )
- Autostrade



GRUPPO PROMOTORE

STRUTTURA ORGANIZZATIVA

**ANALISI e ASCOLTO DEL TERRITORIO**

1. Tavoli Tematici e Tavoli Territoriali

2. Ricerca di fattibilità per gli obiettivi

**STRATEGIA NAZIONALE AREE INTERNE**

Definite rispetto alla loro distanza dai Centri di offerta di servizi di base e rispetto a peculiarità ambientali, fisiche e socio-economici intese come gravi e permanenti svantaggi naturali o demografici

Aree

fase 0  
**RICERCA PRELIMINARE**

fase 1  
**PREPARAZIONE**  
conoscenza

Manifesto di Intenti

Start up TERRITORIO

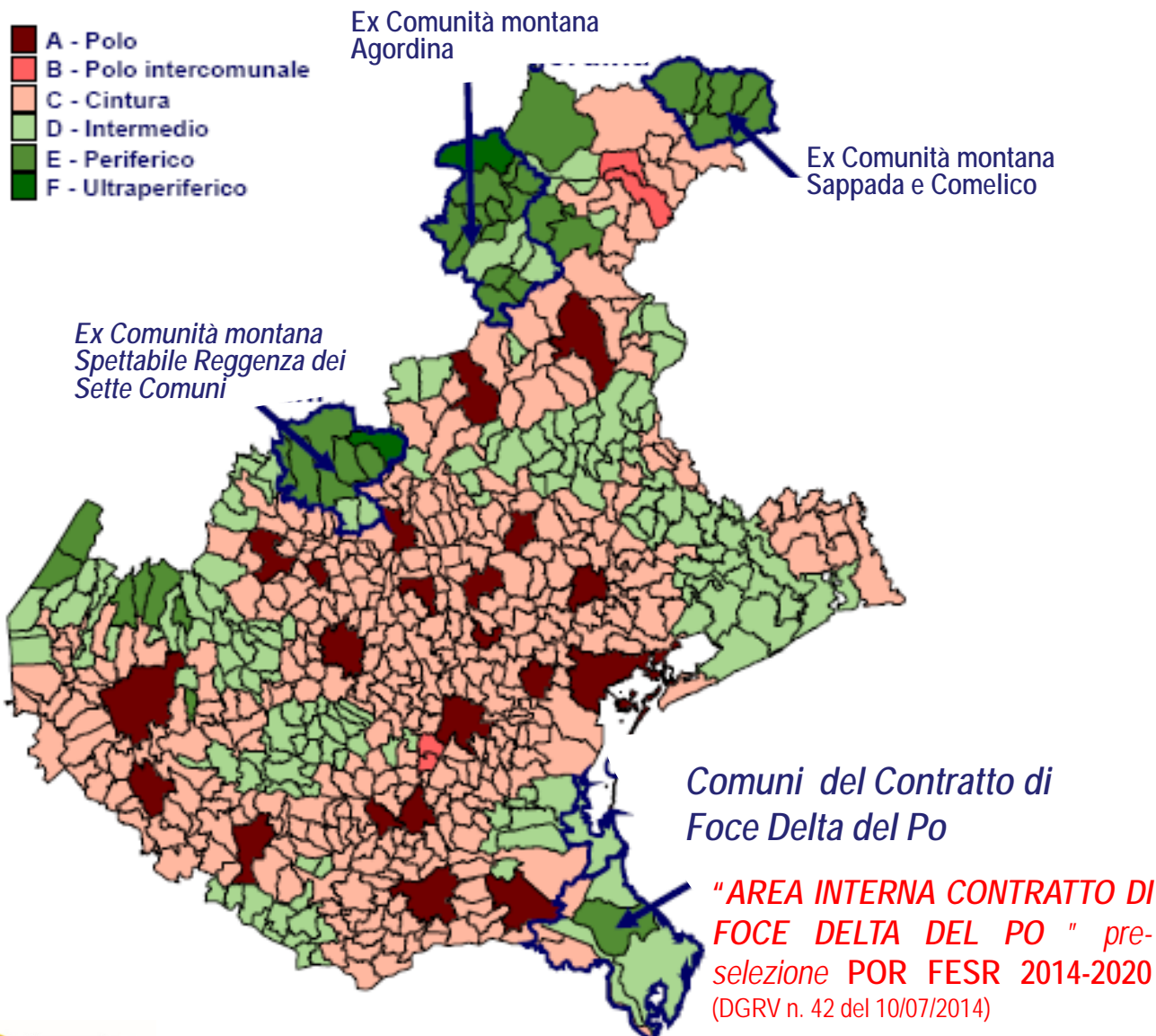
Quadro Conoscitivo

**DOCUMENTO DI**  
**INDIRIZZO** allo  
**Scenario Strategico**  
(allegato al Quadro Conoscitivo)

fase 2  
**ATTIVAZIONE**  
strategia, progetto e impegno  
Scenario Strategico di Progetto  
Programma d'Azione

fase 3  
**ATTUAZIONE**  
responsabilità

fase 4  
**CONSOLIDAMENTO**  
monitoraggio, verifica e  
revisione/implementazione



fase 0  
**RICERCA PRELIMINARE**

fase 1  
**PREPARAZIONE**  
*conoscenza*

*Manifesto di Intenti*

*Start up TERRITORIO*

*Quadro Conoscitivo*

**DOCUMENTO DI**  
**INDIRIZZO** *allo*

*Scenario Strategico*

*(allegato al Quadro Conoscitivo)*

fase 2  
**ATTIVAZIONE**  
*strategia, progetto e impegno*  
*Scenario Strategico di Progetto*  
*Programma d'Azione*

fase 3  
**ATTUAZIONE**  
*responsabilità*

fase 4  
**CONSOLIDAMENTO**  
*monitoraggio, verifica e*  
*revisione/implementazione*



*GRUPPO PROMOTORE*

*STRUTTURA ORGANIZZATIVA*

*ANALISI e ASCOLTO DEL TERRITORIO*

*AREA INTERNA CONTRATTO DI FOCE DELTA DEL PO*

- 16 /24.09 Focus Sindaci
- 28.10 Tavolo Settori Prioritari SNAI
- 06.11 Missione di campo

fase 0  
**RICERCA PRELIMINARE**

fase 1  
**PREPARAZIONE**  
*conoscenza*

*Manifesto di Intenti*

*Start up TERRITORIO*

*Quadro Conoscitivo*

**DOCUMENTO DI**  
**INDIRIZZO** *allo*  
**Scenario Strategico**  
*(allegato al Quadro Conoscitivo)*

fase 2  
**ATTIVAZIONE**  
*strategico progetto*

fase 3  
**ATTUAZIONE**  
*responsabilità*

fase 4  
**CONSOLIDAMENTO**  
*monitoraggio, verifica e  
revisione/implementazione*



**ANALISI e ASCOLTO DEL TERRITORIO**

- 1. Tavoli Tematici e Tavoli Territoriali
- 2. Ricerca di fattibilità per gli obiettivi  
(Area Interna Contratto di Foce Delta del Po)

**PROTOCOLLO DI INTESA e APQ Area Interna Contratto di Foce Delta del Po** sottoscritto dai Sindaci dei Comuni parte della Cabina di Regia

fase 2  
**ATTIVAZIONE**  
strategia, progetto e impegno

fase 3  
**ATTUAZIONE**  
responsabilità

fase 4  
**CONSOLIDAMENTO**  
monitoraggio, verifica e revisione/implementazione

# " SISTEMA LOCALE "

*valore della rete e del lavorare insieme*

*responsabilità sociale*

**CULTURA DELL'ACQUA**





## *Un Patto per i nostri fiumi: dalla politica dell'emergenza alla prevenzione*

Venezia Mestre, 19 Novembre 2014



*Sessione 2 I Contratti di Fiume nella nuova  
Programmazione Europea 2014-2020*

**Laura MOSCA**

Coordinatore Tecnico-Scientifico Contratto di Foce Delta del Po

[www.bonificadeltadelpo.it](http://www.bonificadeltadelpo.it)

[contrattodifoce@bonificadeltadelpo.it](mailto:contrattodifoce@bonificadeltadelpo.it)

@ContrattodiFOCE